



Cartographie


Depuis sa création en 1995, [l'Atelier de cartographie](#) [1] contribue à l'innovation pédagogique de Sciences Po en accompagnant la formation des étudiants. Collecte et traitement des données, représentation spatiale des phénomènes sociaux, plus particulièrement des processus de mondialisation, notions de sémiologie graphique sont ses spécialités dont bénéficient les étudiants du Collège et des différents masters. Les nombreux tutorats, individuels ou collectifs et [la cartotheque en ligne](#) [2] constituent la base de ce travail pédagogique.



L'équipe accompagne également les chercheurs et doctorants dans la représentation graphique de leur corpus de données issues des terrains, des enquêtes dans les différents domaines des relations internationales, des sciences politiques ou de l'histoire.

L'Atelier de cartographie est également prestataire de service pour les Presses de Sciences Po, la Documentation Française, Le Monde, l'ONU (Office des Nations unies contre la drogue et le crime), la Délégation aux affaires stratégiques du ministère français de la défense, l'Agence française de développement, mais également pour des musées comme la Cité nationale de l'histoire de l'immigration ou encore le Musée du Louvre.

Outre les étudiants et chercheurs, [la cartotheque en ligne](#) [2] est consultée par un large public national et international (enseignants des lycées et collèges, journalistes) avec une base de fonds de cartes, de cartes et graphiques sur l'espace mondial contemporain. Sa traduction partielle en plusieurs langues a débuté (anglais, portugais et arabe).



Contacts



Marie-Françoise Durand,

Responsable de l'Atelier
de cartographie
Tél : 01 45 49 53 84 |
[Courriel](#) [3]



Patrice Mitrano, Cartographe
Tél : 01 45 49 53 26
[Courriel](#) [4]



Benoît Martin, Cartographe
Tél : 01 45 49 53 26
[Courriel](#) [5]

URL source: <http://master.sciences-po.fr/contenu/cartographie>

Liens:

- [1] <http://cartographie.sciences-po.fr/>
- [2] <http://cartographie.sciences-po.fr/fr/cartotheque>
- [3] <mailto:marief.durand@sciences-po.fr>
- [4] <mailto:patrice.mitrano@sciences-po.fr>
- [5] <mailto:benoit.martin@sciences-po.fr>